

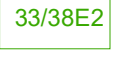








-  Όριο Τοπικού Σχεδίου
-  Διοικητικά Όρια
-  33/38E2 Φύλλο/Σχέδιο κλίμακας 1:2.500
-  3 Κωδική ονομασία λεπτομερούς σχεδίου κλ. 1:2.500
-  Δήμος Δερύνειας
-  Δήμος Παραλιμνίου
-  Δήμος Αγίας Νάπας

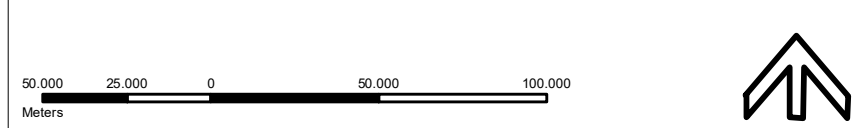




ΚΥΠΡΙΑΚΗ ΔΗΜΟΚΡΑΤΙΑ
ΥΠΟΥΡΓΕΙΟ ΕΣΩΤΕΡΙΚΩΝ

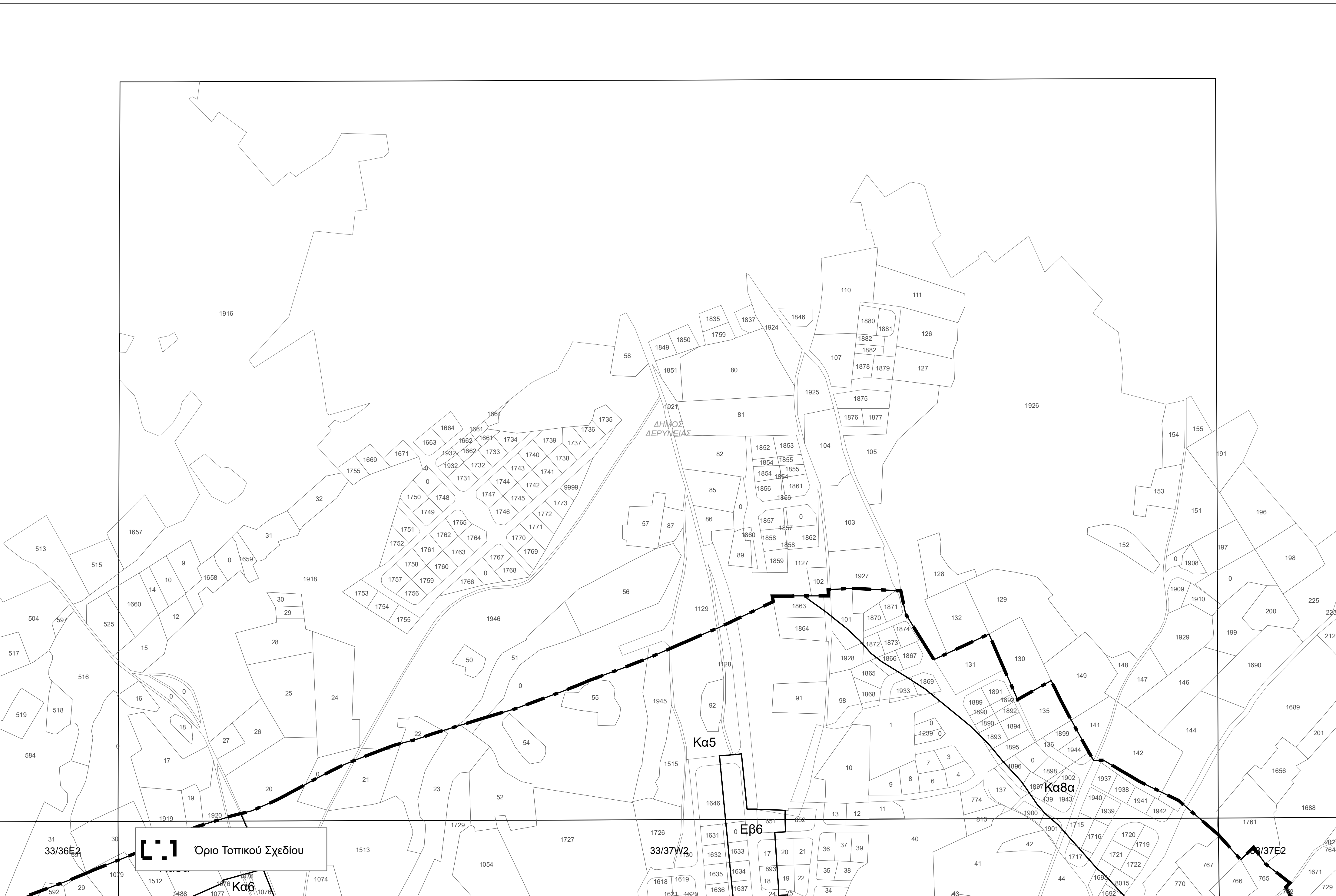


ΤΜΗΜΑ ΠΟΛΕΟΔΟΜΙΑΣ
ΚΑΙ ΟΙΚΗΣΕΩΣ



ΤΟΠΙΚΟ ΣΧΕΔΙΟ
ΠΑΡΑΛΙΜΝΙΟΥ, ΑΓΙΑΣ ΝΑΠΑΣ ΚΑΙ ΔΕΡΥΝΕΙΑΣ

Λεπτομερή Σχέδια Πολεοδομικών Ζωνών
κλίμακας 1:2.500



 Όριο Τοπικού Σχεδίου

33/36E2

33/37W2

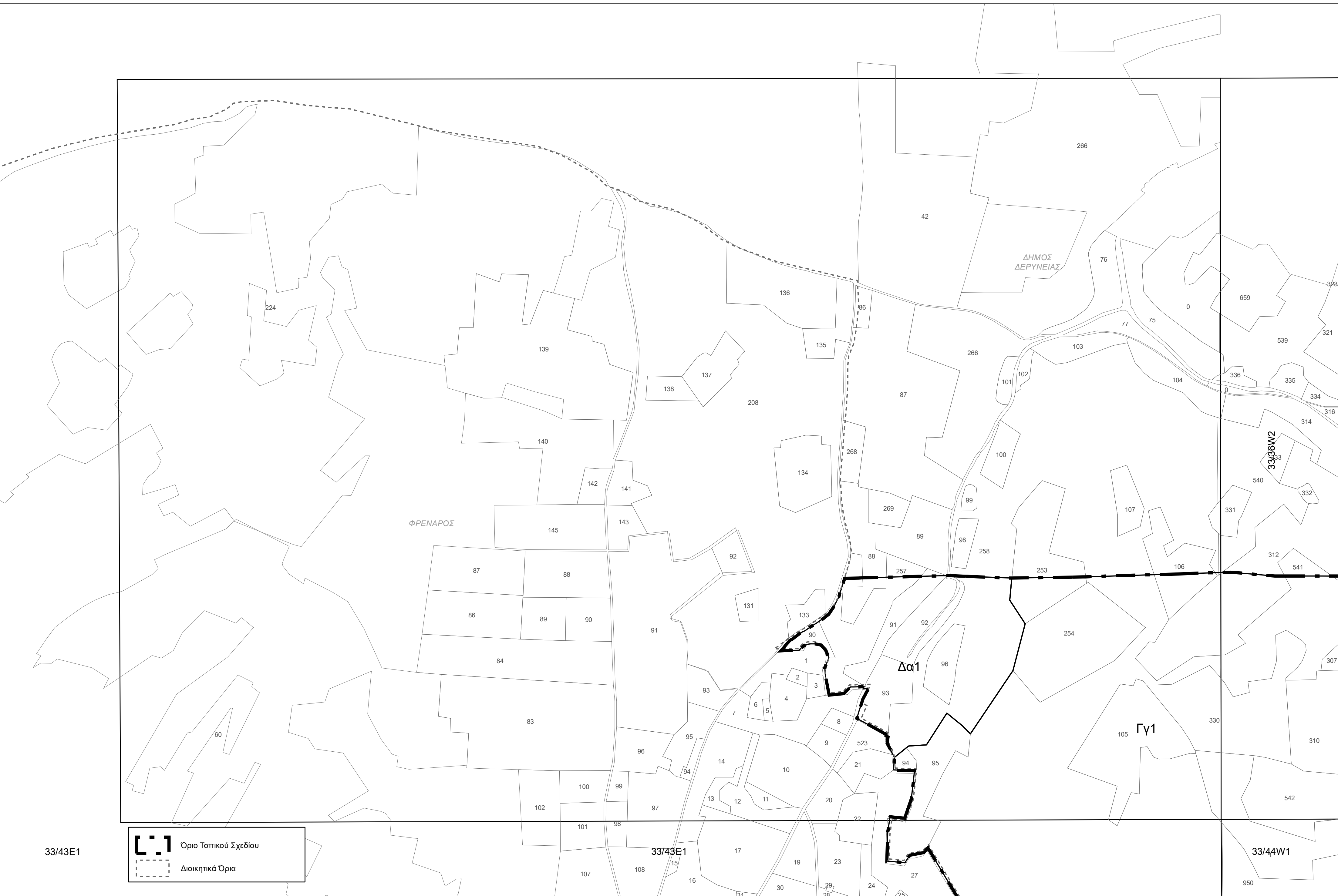
33/37E2

Κα6



Κα5

Κα8α

Εβ6





33/43Ε1

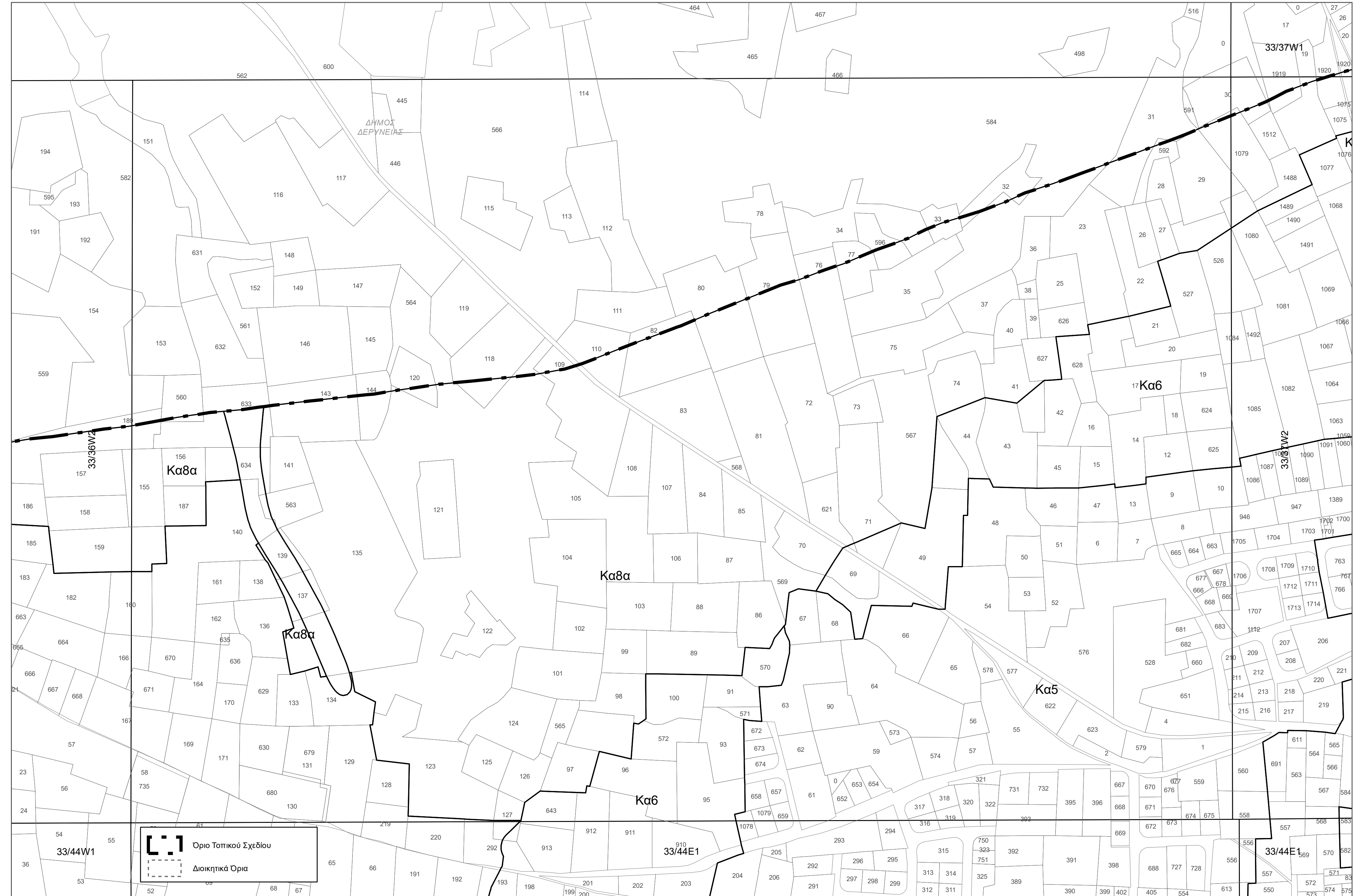
 Οριο Τοπικού Σχεδίου
 Διοικητικά Όρια

33/43Ε1

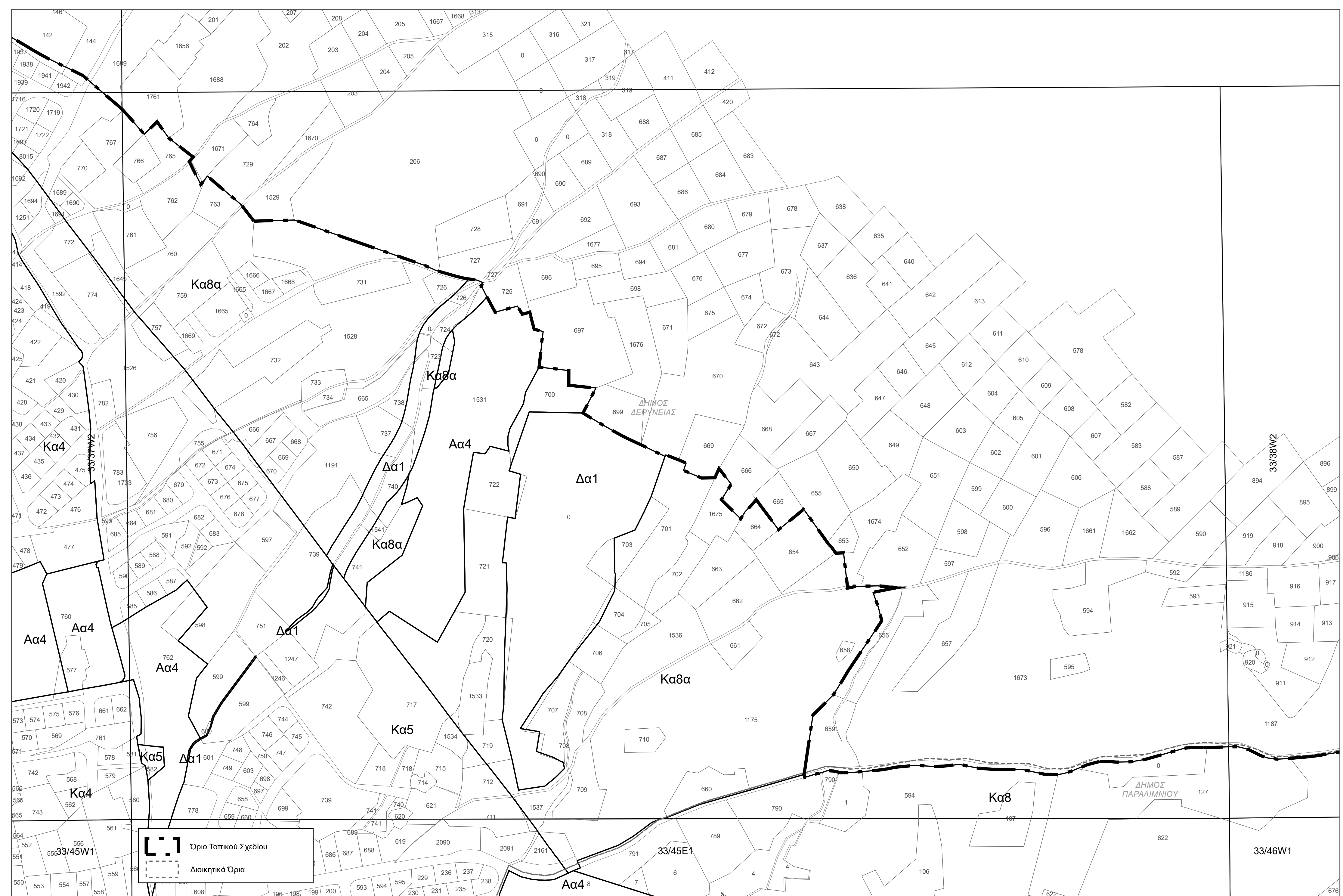
33/44W1





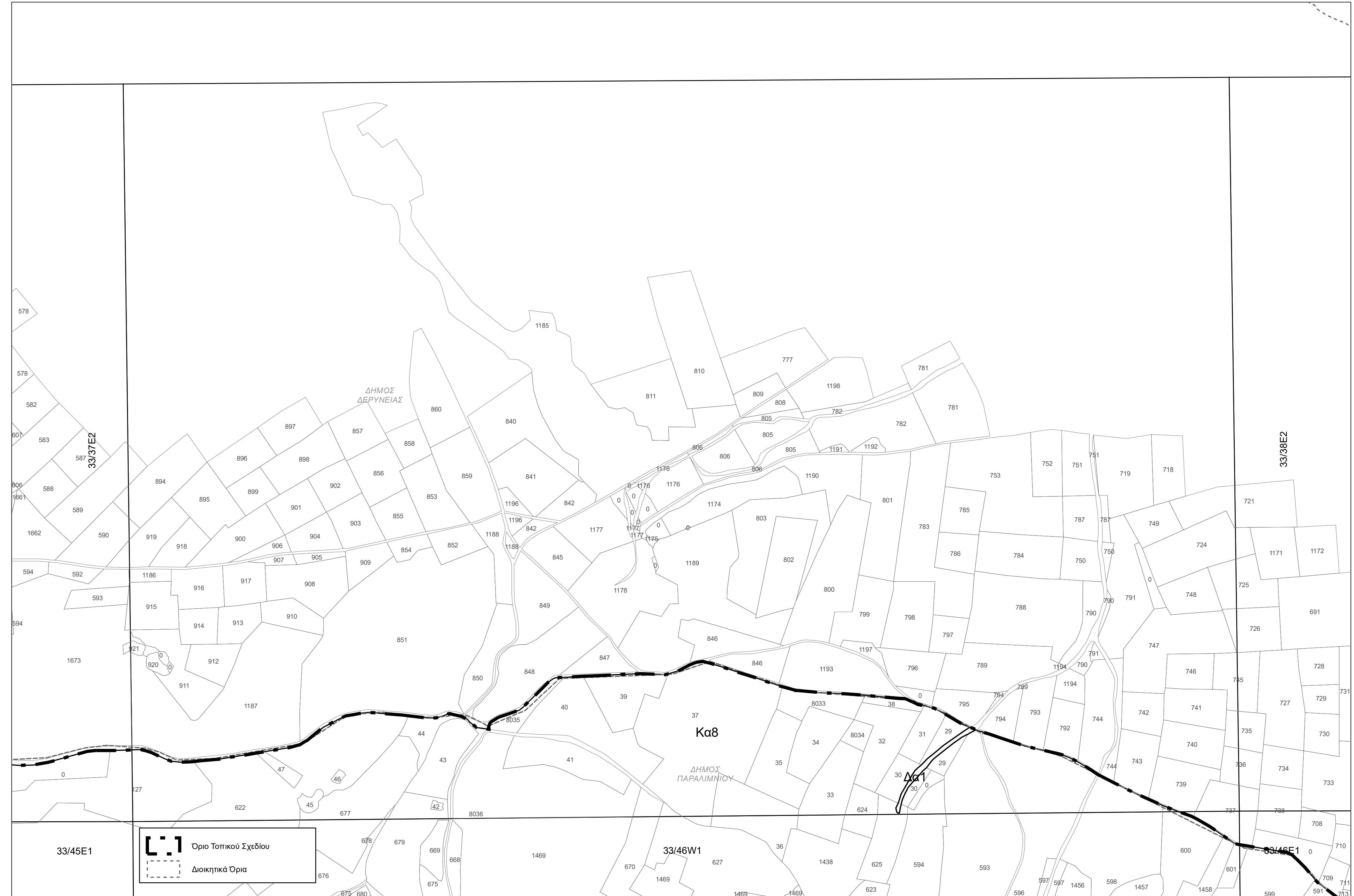
 Οριο Τοπικού Σχεδίου
 Διοικητικά Όρια

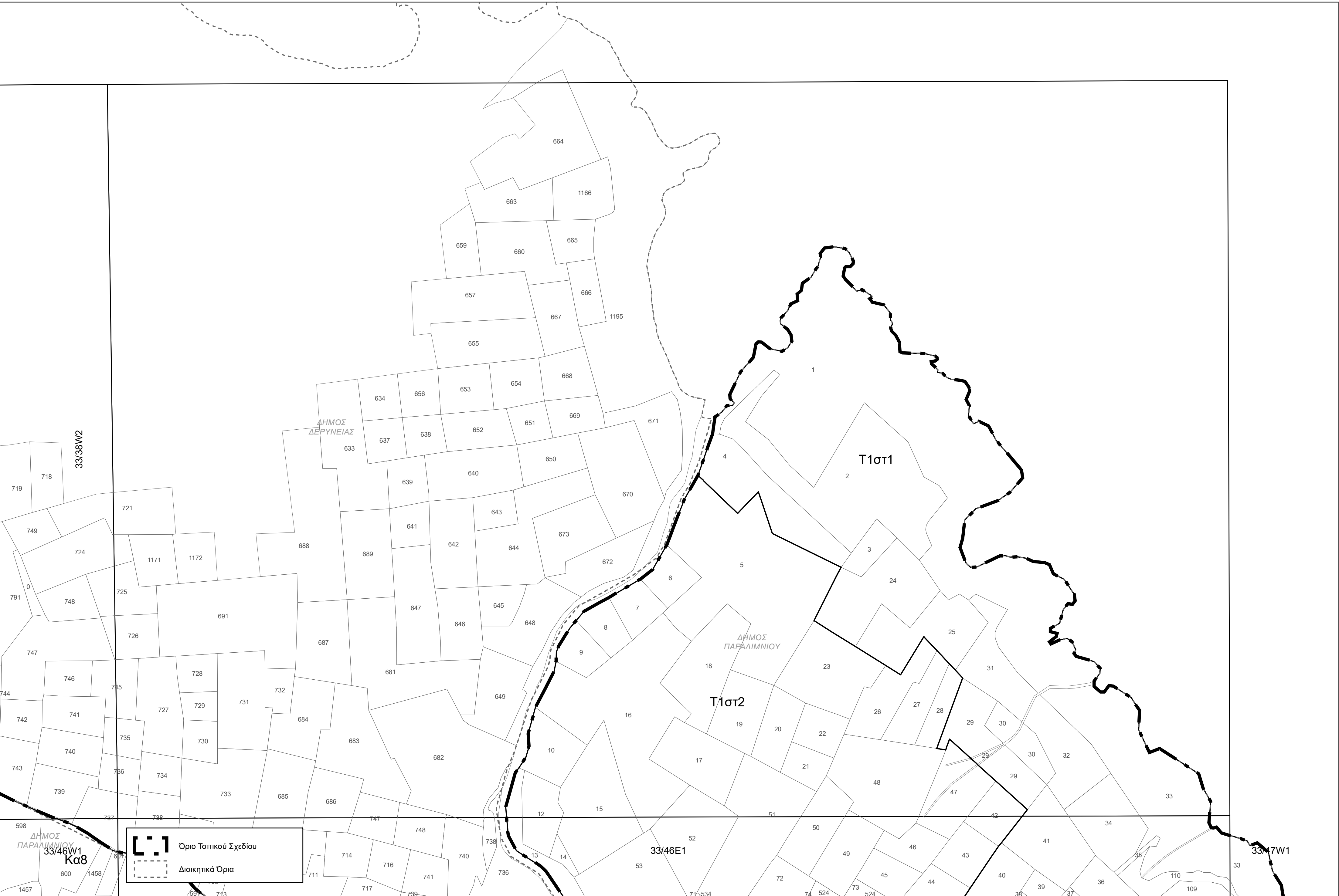








 Όριο Τοπικού Σχεδίου
 Διοικητικά Όρια







 Οριο Τοπικού Σχεδίου
 Διοικητικά Όρια

ΔΗΜΟΣ ΔΕΡΥΝΕΙΑΣ

ΦΡΕΝΑΡΟΣ



